

INFO

TRAVAUX

MAI 2023



## SÉCURISATION DES TRAVERSÉES PIÉTONNES ET CYCLABLES ROND-POINT DES GAYEULLES

Rennes Métropole va réaliser l'aménagement définitif du rond-point des Gayeulles et ainsi pérenniser l'aménagement transitoire réalisé en 2021. Les travaux auront lieu du lundi 22 mai au vendredi 22 septembre (dates prévisionnelles sous réserves des aléas techniques et météorologiques, voir plans des déviations en pages 3 et 4).

L'aménagement testé depuis 2021 a permis une réduction nette de la vitesse des véhicules motorisés en amont et dans le rond-point. Cependant, la multiplication de balisettes et les nombreux marquages réalisés nuisent à la lisibilité de cet aménagement transitoire. Le projet définitif va permettre de résoudre ces problèmes de lisibilité tout en apportant plus de confort et de sécurité à l'ensemble des usagers. Il comportera :

- Une piste cyclable bidirectionnelle, éloignée de la voie de circulation générale et séparée des trottoirs,
- des plateaux surélevés sur toutes les sorties du giratoire et de larges îlots, permettant de réduire les vitesses et de sécuriser les traversées piétonnes et cyclables en améliorant la co-visibilité,
- une voie unique de circulation pour les véhicules motorisés dans l'anneau du giratoire,
- l'aménagement paysager aux abords du rond-point avec la plantation d'arbres et d'une végétation basse.

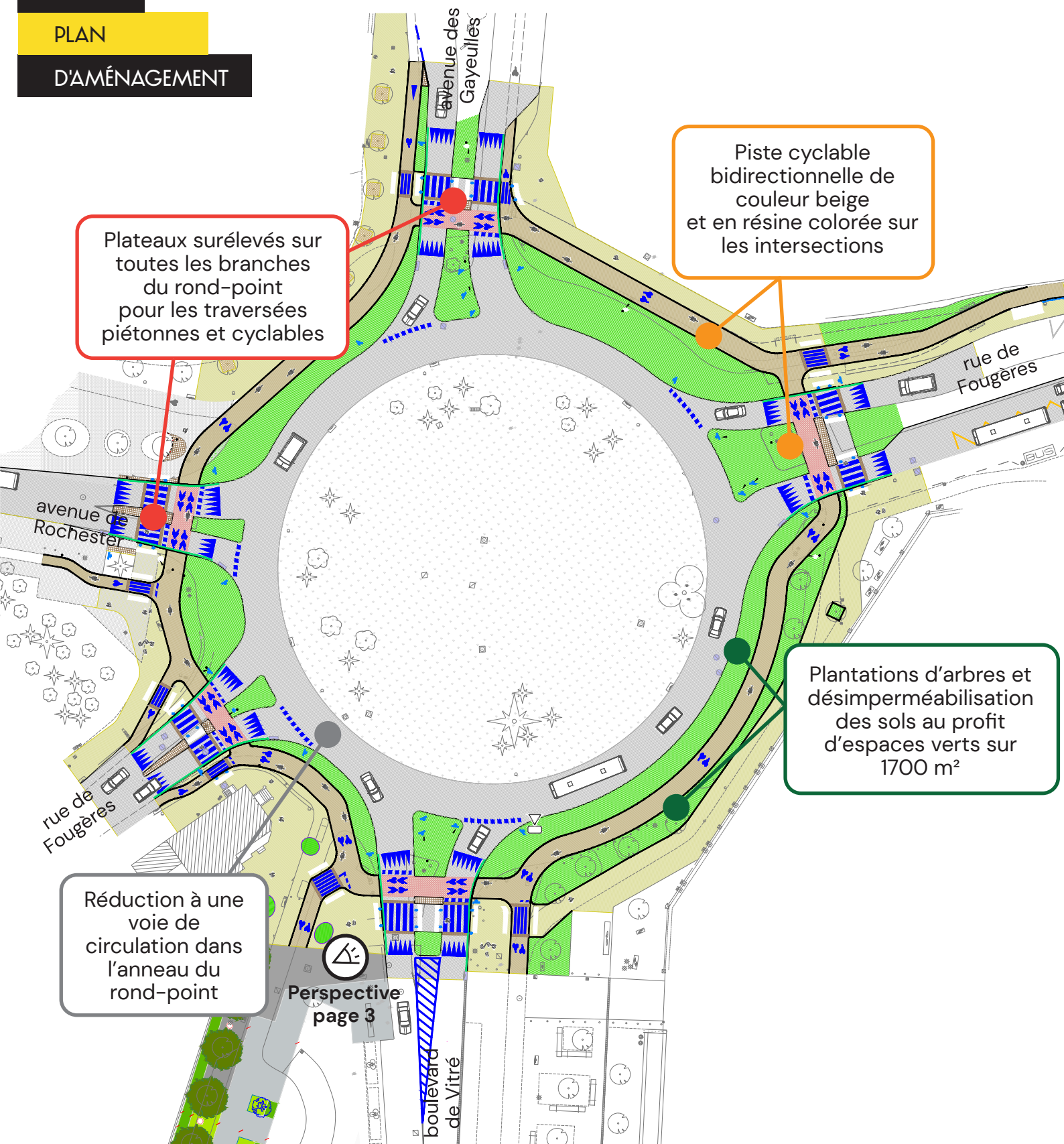
DES QUESTIONS ?

comtravaux@rennesmetropole.fr

06 11 54 24 42

Toute l'actualité des travaux sur : [travaux.rennesmetropole.fr](https://travaux.rennesmetropole.fr)

RENNES  
MÉTROPOLE



Plateaux surélevés sur toutes les branches du rond-point pour les traversées piétonnes et cyclables

Piste cyclable bidirectionnelle de couleur beige et en résine colorée sur les intersections

Plantations d'arbres et désimperméabilisation des sols au profit d'espaces verts sur 1700 m<sup>2</sup>

Réduction à une voie de circulation dans l'anneau du rond-point

Perspective  
page 3



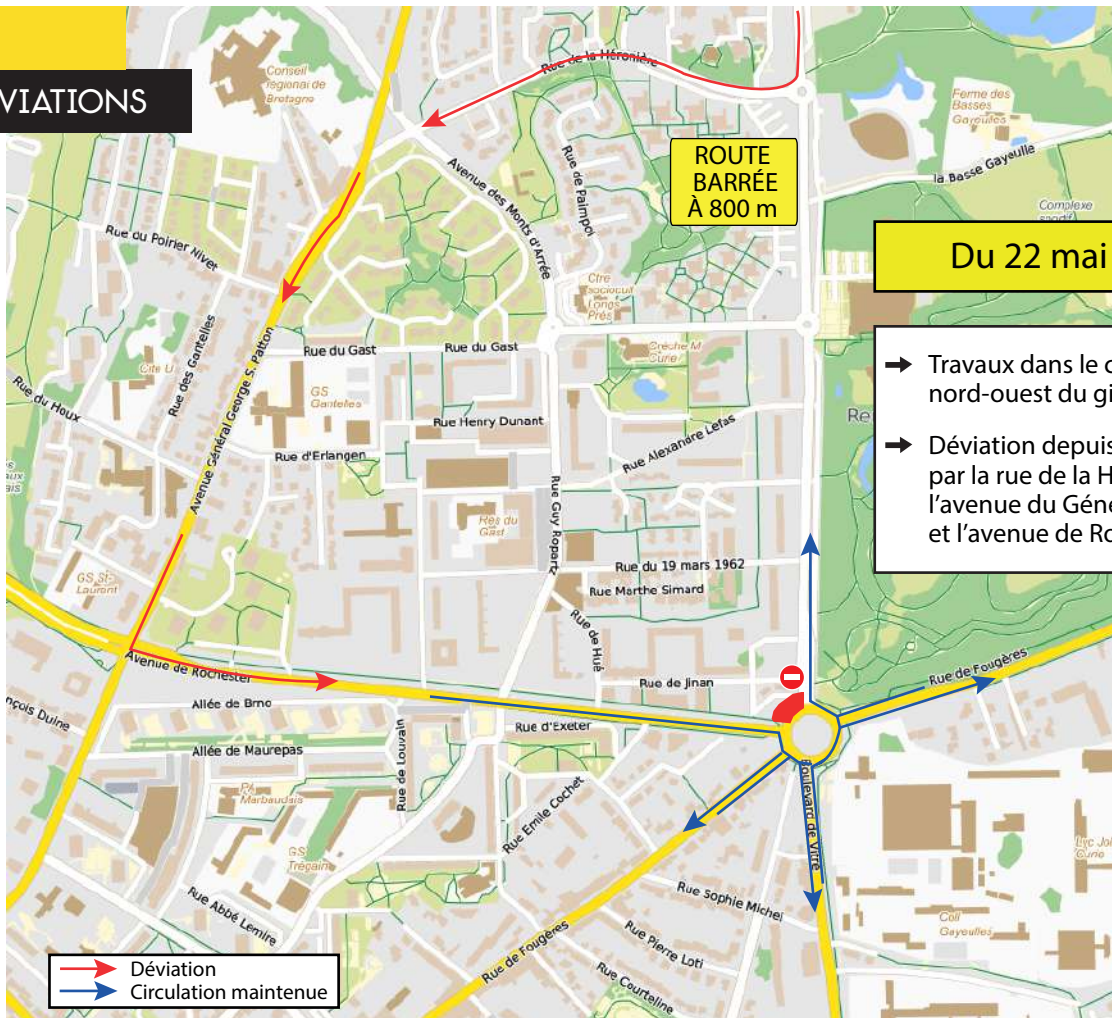
La prise en compte des enjeux écologiques :

- > Remplacement des anciens candélabres sodium par un éclairage LED moins énergivore
- > Végétalisation et aménagement de la piste cyclable en revêtement clair pour éviter les îlots de chaleur
- > Usage de matériaux recyclés dans les enrobés



Perspective du giratoire depuis le boulevard de Vitré

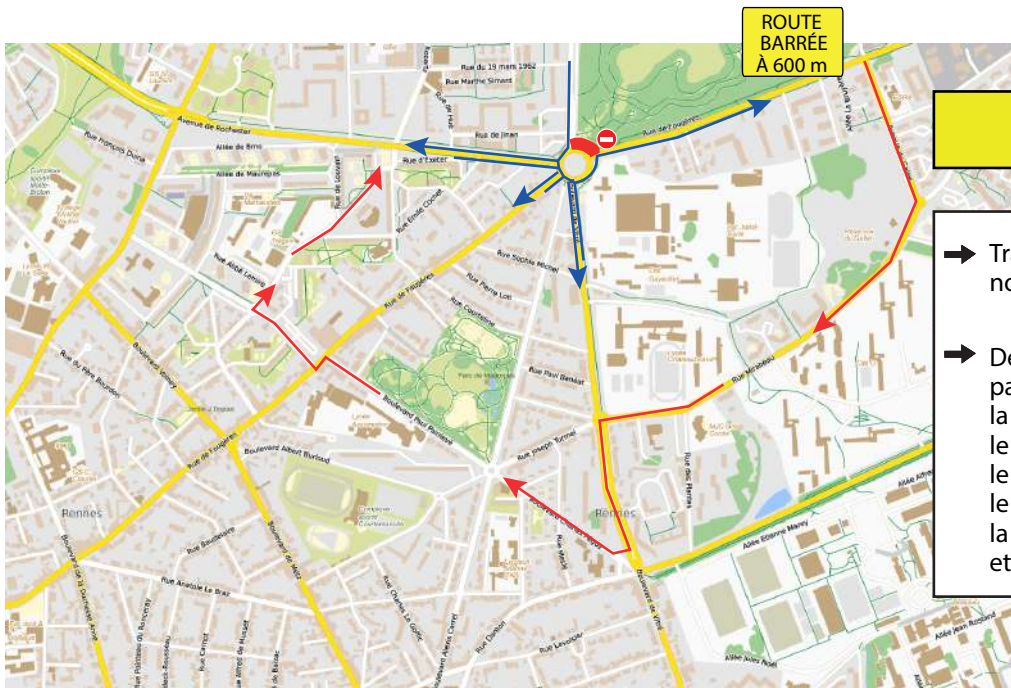
PLANS  
DES DÉVIATIONS



Du 22 mai au 18 juin

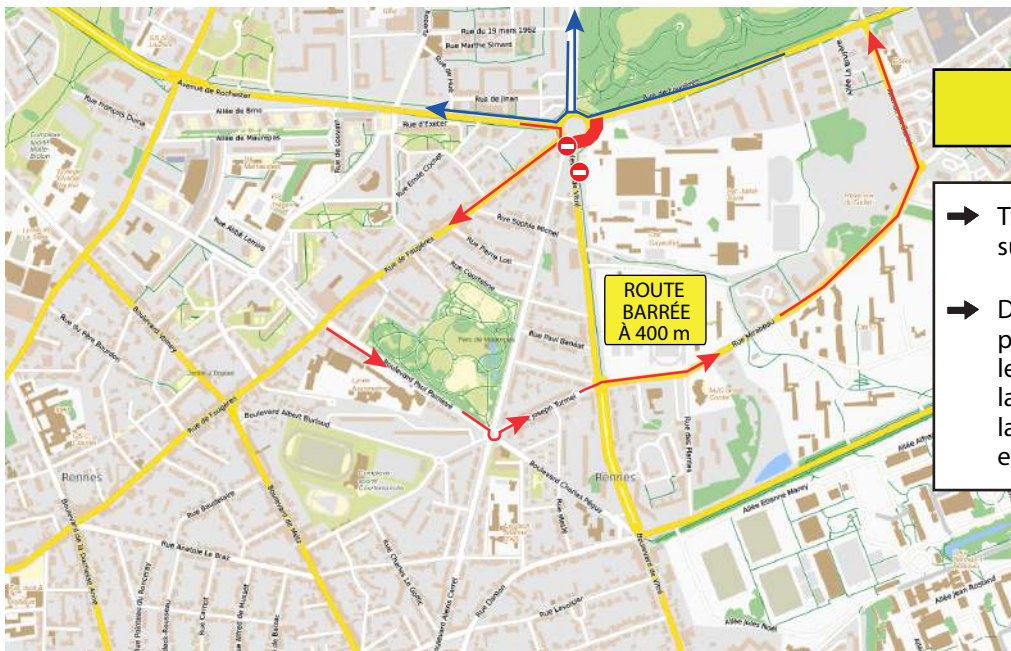
- ➔ Travaux dans le cadran nord-ouest du giratoire
- ➔ Déviation depuis l'avenue des Gayeulles par la rue de la Héronnière, l'avenue du Général Patton et l'avenue de Rochester

(dates prévisionnelles sous réserves des aléas techniques et météorologiques)



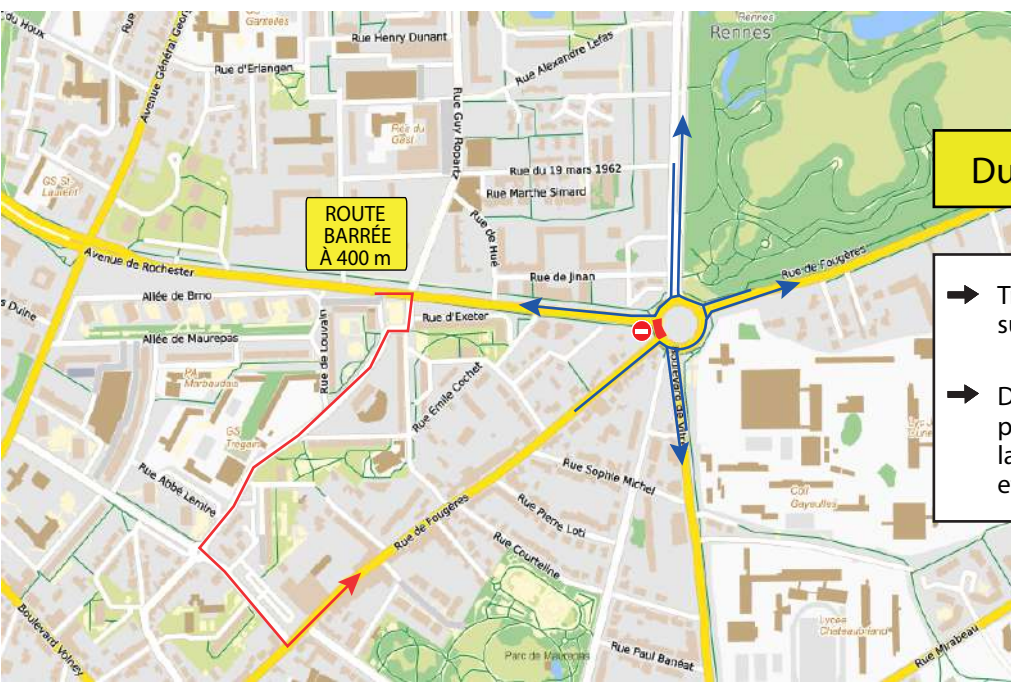
**Du 19 juin au 16 juillet**

- ➔ Travaux dans le cadran nord-est du giratoire
- ➔ Déviation depuis la rue de Fougères par l'avenue du Gallet, la rue Mirabeau, le boulevard de Vitré, le boulevard Charles Péguy, le boulevard Paul Painlevé, la place Georges Bernanos et la rue de Trégain



**Du 17 juillet au 27 août**

- ➔ Travaux dans les cadrans sud et est du giratoire
- ➔ Déviation depuis l'avenue de Rochester par la rue de Fougères, le boulevard Paul Painlevé, la rue Joseph Turmel, la rue Mirabeau et l'avenue du Gallet



**Du 28 août au 22 septembre**

- ➔ Travaux dans le cadran sud/ouest du giratoire
- ➔ Déviation depuis l'avenue de Rochester par la rue de Trégain, la place Bernanos et la rue de Fougères

*(dates prévisionnelles sous réserves des aléas techniques et météorologiques)*